

Mailh Massibé (depuis Aydius).

Dénivelé : 1000m

Horaires : 2h45 Aller


Départ : Vallée d'Aspe, un peu avant d'entrer dans le Village d'Aydius, une route sur la gauche indique la direction des quartiers "Jaupins" et "Les Salars".



Plus haut, laisser à gauche la piste menant au quartier Jaupins pour continuer sur la route vers "Les Salars". Quand on se retrouve quasi à l'aplomb du village, on trouve une piste (voie sans issue) où des panneaux indiquent le départ pour la cabane de Bésur et le pas d'Ihurte.



Si votre véhicule est 4x4, vous pouvez suivre cette piste jusqu'à un grand virage en lacet en forêt (emplacement pour 1 ou 2 voitures grandes max). Le départ se trouve une centaine de mètres au-dessus de ce grand lacet (Présence de Panneaux). En partant depuis le bas de la piste, rajouter 30 à 45min et 200m de dénivelé.



Descriptif de la randonnée :

On monte en forêt par un très bon sentier balisé de marques de peinture jaune.

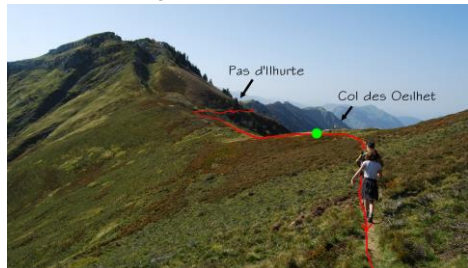
La montée est régulière et ne faiblira pas jusqu'au pas d'Ihurte, sorte de large col herbeux qui permet d'atteindre la ligne de crête (panneaux indiquant les directions).

On suit alors la ligne de crête à l'Est puis au Nord-Est toujours par un bon sentier quasi horizontal et balisé de marques jaunes.



On remarque en contrebas la cabane du Ha (ou d'Aouha). Les arbres deviennent progressivement plus rares pour disparaître définitivement à l'approche du col des Oeilhet.

On continue alors globalement direction Nord-Est.

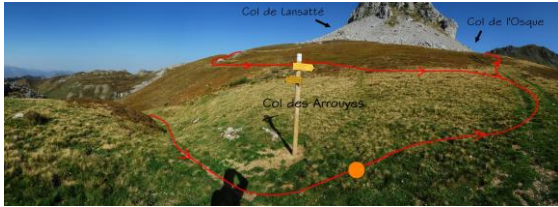


Le sentier contourne le sommet noté 1706m pour atteindre les cabanes de Bésur.



Le sommet du Mail Massibé se distingue alors, on continue de suivre le sentier balisé d'abord au Nord-Est puis ensuite vers l'Est.

On remonte un petit goulet herbeux qui se termine en large col au pied du Mail Massibé (col des Arrouyes / 1772m / abreuvoirs).



Depuis ce col, on distingue aisément les deux possibilités pour le sommet du Mail Massibé :

- A droite du Mailh Massibé, par le col de L'Osque (situé entre le Mailh Massibé et le Pic Montagnon) puis remonter l'arrête par la gauche.
- A gauche du Mailh Massibé, par Col de Lansatté pour remonter l'arrête par la droite.

Le temps et la difficulté sont identiques, à vous de choisir.

Dans notre cas, nous sommes montés par le col de l'Osque puis à la descente par le col de Lansatté ce qui permet de faire le tour du sommet avant de revenir au Col des Arrouyes.